

ZAMIERZENIE BUDOWLANE:

**BUDOWA ZJAZDU PUBLICZNEGO
Z UL. WŁADYSŁAWA TRUCHANA
NA DZIAŁKĘ NR 82**

PRZEDMIOT OPRACOWANIA:

STAŁA ORGANIZACJA RUCHU


MIEJSCE INWESTYCJI:

woj. śląskie, Miasto Chorzów, ul. Truchana

BRANŻA:
INŻYNIERIA RUCHU

PROJEKTANT:
inż. JAKUB KIWIC

Kiwic



listopad, 2019 r.

UE-1.7221.514-2019 KT-2

Główny Specjalista
ds. Zarządzania Ruchem

[Signature]
Maciej Trybek

SPIS ZAWARTOŚCI

OŚWIADCZENIE

CZĘŚĆ OPISOWA

1. ZAKRES I PRZEDMIOT OPRACOWANIA
2. WYTYCZNE I NORMATYWY
3. STAN ISTNIEJĄCY
4. STAN PROJEKTOWANY
5. WYMOGI DLA OZNAKOWANIA
6. INFORMACJE UZUPEŁNIAJĄCE

CZĘŚĆ GRAFICZNA

- | | |
|------------|-------------------------------------|
| rys. nr 01 | Orientacja |
| rys. nr 02 | Plan sytuacyjny – stan istniejący |
| rys. nr 03 | Plan sytuacyjny – stan projektowany |

CZĘŚĆ OPISOWA

1. ZAKRES I PRZEDMIOT OPRACOWANIA

Przedmiotem opracowania jest projekt stałej organizacji ruchu w pasie drogowym dla inwestycji pn.:

BUDOWA ZJAZDU PUBLICZNEGO Z UL. WŁADYSŁAWA TRUCHANA NA DZIAŁKĘ NR 82

w celu umożliwienia wyjazdu z nieruchomości i korekty istniejących miejsc parkingowych (zatok postojowych) kolidujących z projektowanym zjazdem.

2. WYTYCZNE I NORMATYWY

- Załączniki nr 1-4 do rozporządzenia Ministra Infrastruktury z dnia 3 lipca 2003 r. w sprawie „szczegółowych warunków technicznych dla znaków i sygnałów drogowych oraz urządzeń bezpieczeństwa ruchu drogowego i warunków ich umieszczania na drogach” (Dz. U. nr 220, poz. 2181 z dn. 23 grudnia 2003 r. z późniejszymi zmianami)
- Rozporządzenie Ministra Infrastruktury z dnia 23 września 2003 r. w sprawie szczegółowych warunków zarządzania ruchem na drogach oraz wykonywania nadzoru nad tym zarządzaniem (Dz. U. nr 177, poz. 1729 z późniejszymi zmianami)
- Rozporządzenie Ministra Infrastruktury oraz Spraw Wewnętrznych i Administracji z dnia 31 lipca 2002 r. w sprawie znaków i sygnałów drogowych (Dz. U. nr 170, poz. 1393 z dnia 12 października 2002 r.)
- Ustawa z dnia 20 czerwca 1997 r. Prawo o ruchu drogowym (Dz. U. z 2005 r. nr 108 poz. 908 z późniejszymi zmianami)
- Ustawa z dnia 21 marca 1985 r. Ustawa o Drogach Publicznych (Dz. U. z 2007 r. nr 19 poz. 115 z późniejszymi zmianami)

3. STAN ISTNIEJĄCY

CHARAKTERYSTYKA DROGI I RUCHU NA DRODZE

Inwestycja objęta niniejszym opracowaniem zlokalizowana jest przy ul. Władysława Truchana w Chorzowie. Ul. Truchana w tym rejonie posiada przekrój uliczny, a jezdnię o nawierzchni bitumicznej o szerokości ok. 10,2 m w rejonie projektowanego

zjazdu. Przy krawędzi jezdni zlokalizowany jest ściek przykrawężnikowy o szerokości ok. 20 cm z elementów kamiennych. W rejonie projektowanego zjazdu zlokalizowany jest chodnik z płytek betonowych o szerokości 2,1 m obramowany obrzeżem betonowym. Na jezdni w rejonie zjazdu wyznaczono równoległe miejsca postojowe linią P-19. Szerokość pasów ruchu wynosi po 3,5 m a pasa postojowego ok. 3,2 m. Droga prowadzi ruch pojazdów samochodowych związanych głównie z obsługą ruchu wewnątrzmijskiego jak i dojazdem do szpitala.

4. STAN PROJEKTOWANY

W związku z wybudowaniem zjazdu zachodzi konieczność korekty oznakowania poziomego na ul. Truchana w celu umożliwienia wjazdu i wyjazdu z działki nr 82. W związku z tym zachodzi konieczność likwidacji częściowo linii P-19 na odcinkach wskazanych na rysunku 03. Aby dostosować pas postojowy do zjazdu należy skorygować przebieg linii P-19.

5. WYMOGI DLA OZNAKOWANIA

Oznakowanie poziome należy wykonać jako cienkowarstwowe i musi spełniać wymagania Rozporządzenia Ministra Infrastruktury z dnia 3 lipca 2003 r. w sprawie szczegółowych warunków technicznych dla znaków i sygnałów drogowych oraz urządzeń bezpieczeństwa ruchu drogowego i warunków ich umieszczania na drogach. (Dz. U. z dnia 23 grudnia 2003 r.).

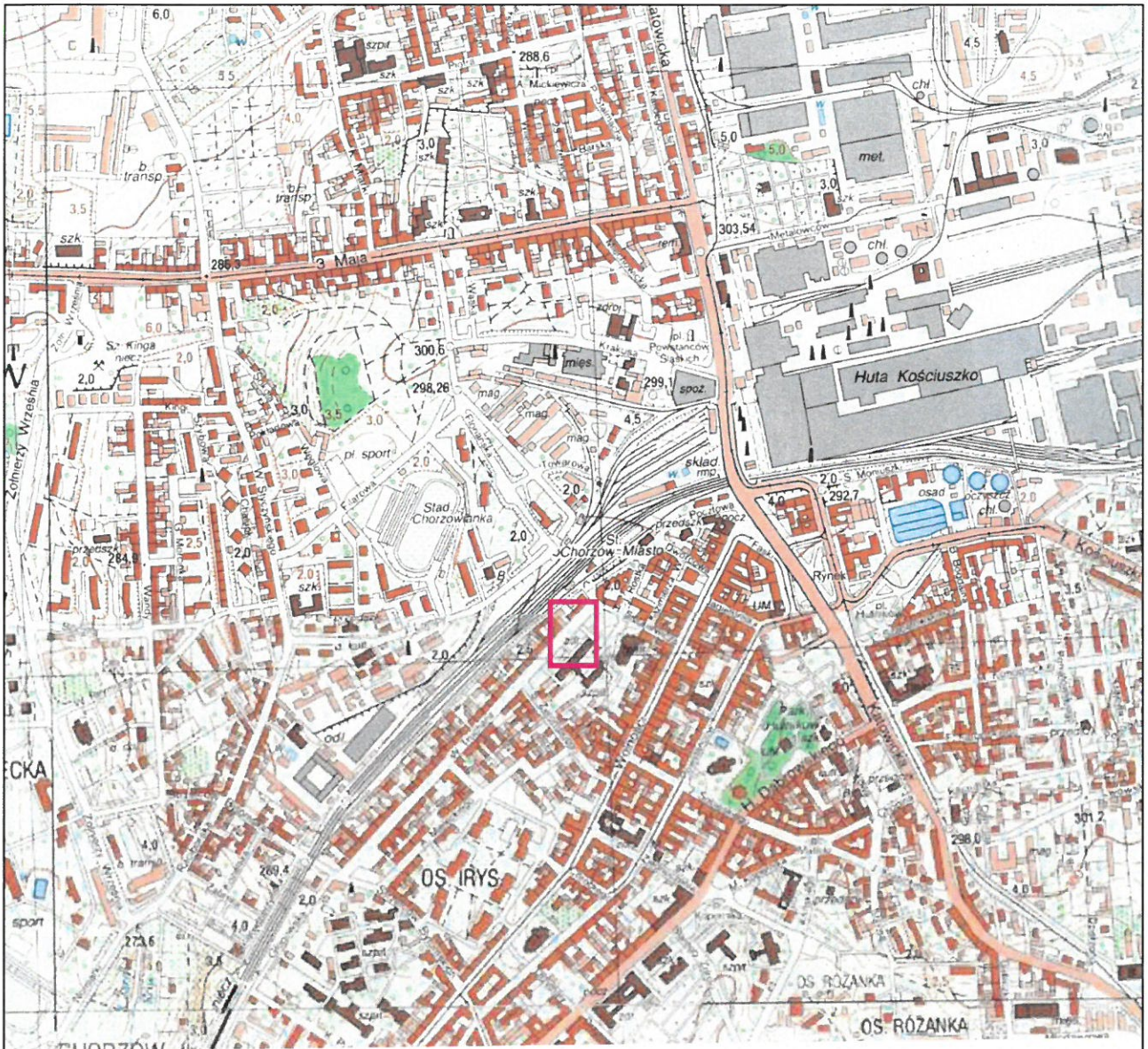
Należy stosować materiały do oznakowania posiadające odpowiednie certyfikaty i aprobaty dopuszczające do stosowania w budownictwie drogowym.

6. INFORMACJE UZUPEŁNIAJĄCE

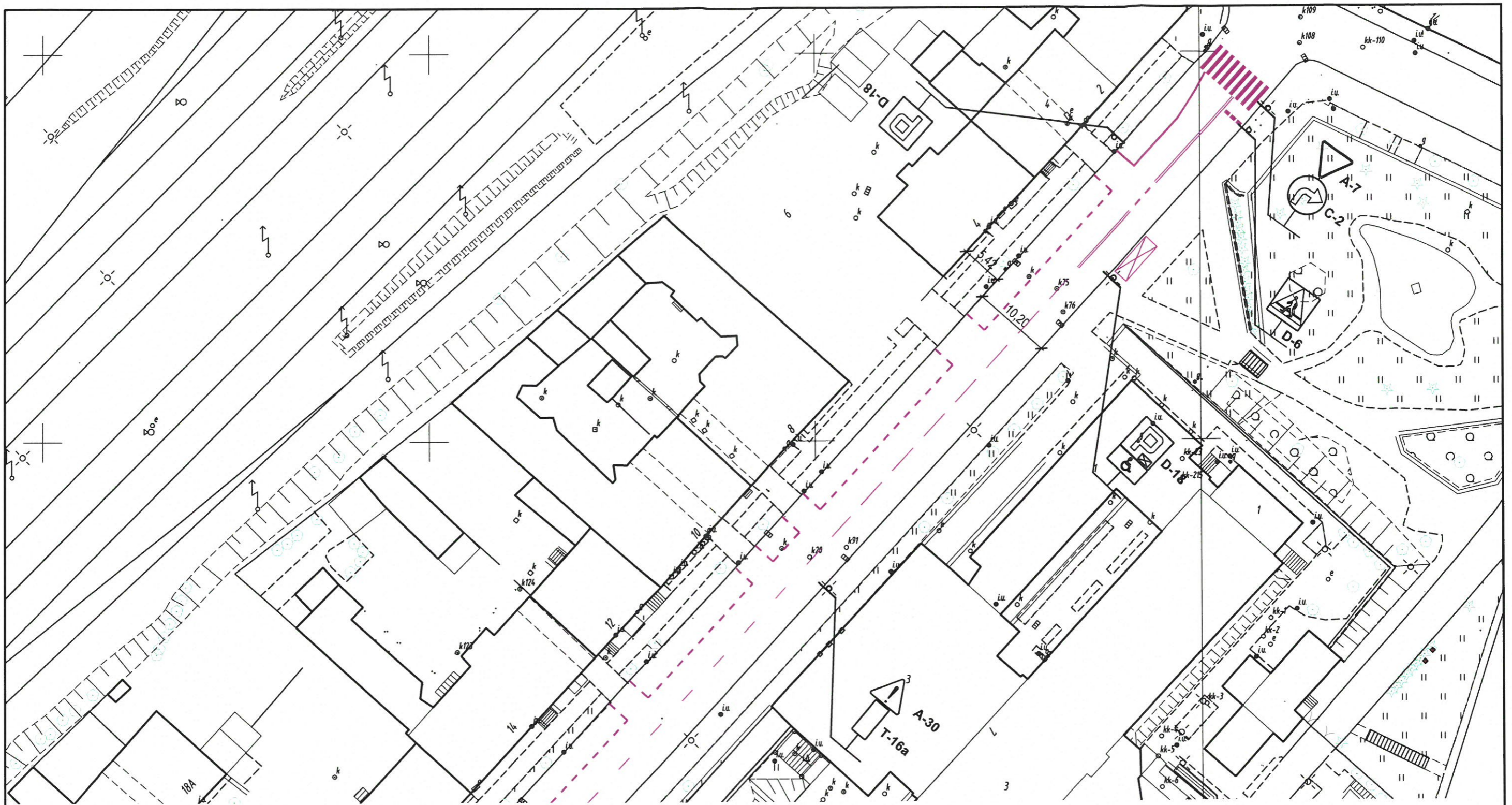
- Wszelkie prace związane z wykonaniem oznakowania prowadzić zgodnie z zasadami BHP,
- Oznakowanie poziome wykonywać w odpowiednich warunkach pogodowych i w porze najmniejszego natężenia ruchu,
- Przed wprowadzeniem przedmiotowej organizacji ruchu należy sprawdzić termin ważności jej zatwierdzenia wydanego przez organ zarządzający ruchem,

- Organizacja ruchu podlega odbiorowi przez przedstawiciela właściwego zarządu drogi i zarządzającego ruchem,
- Za zgodność wprowadzonej organizacji ruchu z zatwierdzonym projektem odpowiada wykonawca robót,
- **Termin wprowadzenia: do 30 marzec 2020 roku.**

CZĘŚĆ GRAFICZNA



Inwestor: Samodzielny Publiczny Zakład Opieki Zdrowotnej – Zespół Szpitali Miejskich w Chorzowie ul. Strzelców Bytomskich 11, 41-500 Chorzów			
Rodzaj projektu:	PROJEKT BUDOWLANY		Data:
			11.2019
Branża:	Budowla: (nazwa, adres)	Budowa zjazdu publicznego z ul. Władysława Truchana na działkę nr 82 STAŁA ORGANIZACJA RUCHU	
INŻ. RUCHU			
Tytuł rysunku:	ORIENTACJA		Nr rys: Skala:
			01 1:10000
Funkcja:	Tytuł, Imię, Nazwisko		Podpis
Projektant:	inż. JAKUB KIWIC		<i>Kiwic</i>



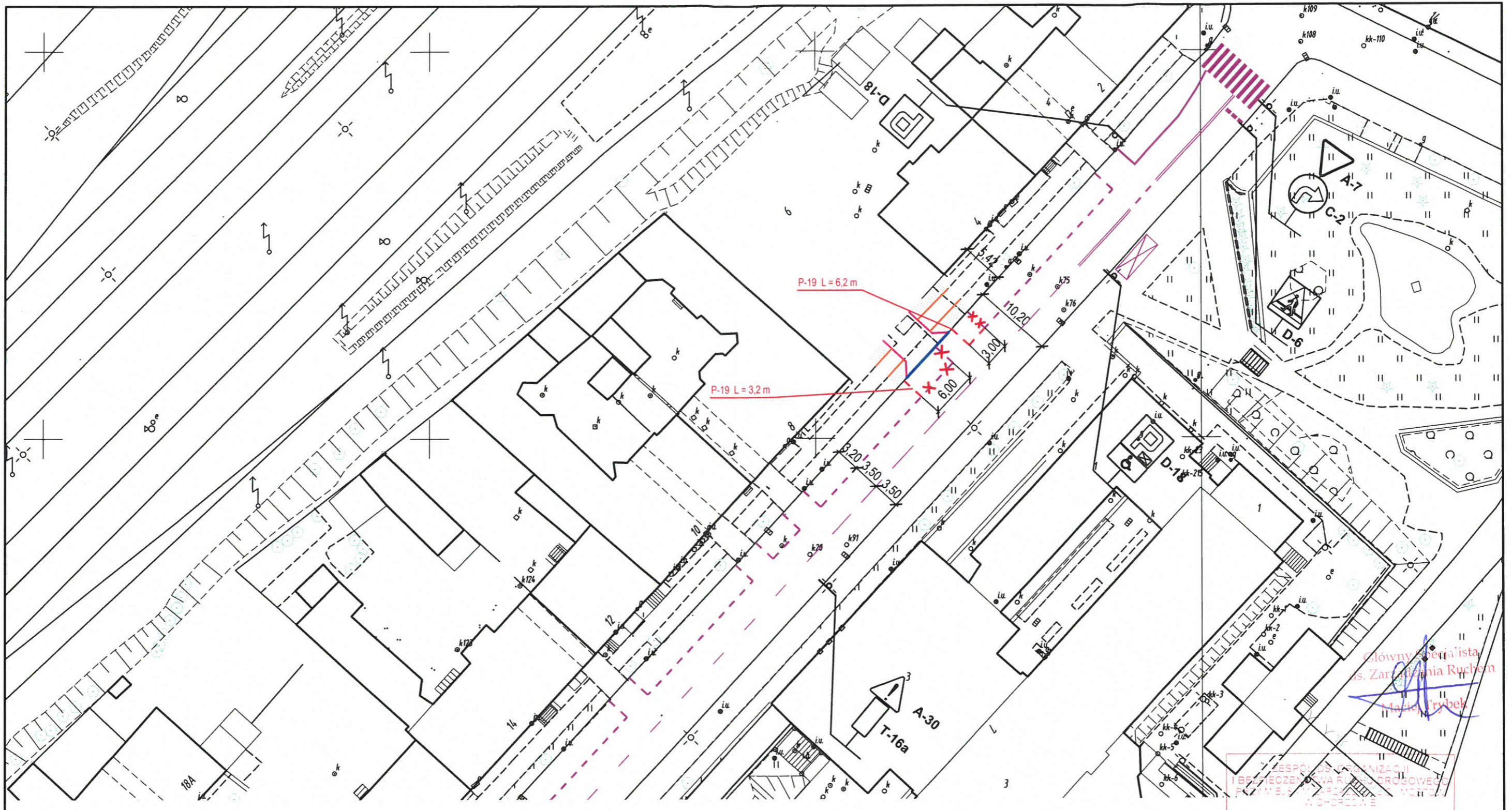
OZNACZENIA:



istn. oznakowanie poziome

istn. oznakowanie pionowe

Inwestor:		Samodzielny Publiczny Zakład Opieki Zdrowotnej – Zespół Szpitali Miejskich w Chorzowie ul. Strzelców Bytomskich 11, 41-500 Chorzów	
Rodzaj projektu:	PROJEKT BUDOWLANY	Data:	11.2019
Branża:	INŻ. RUCHU	Budowa: (nazwa, adres)	Budowa zjazdu publicznego z ul. Władysława Truchana na działkę nr 82 STAŁA ORGANIZACJA RUCHU
Tytuł rysunku:	PLAN SYTUACYJNY - STAN ISTNIEJĄCY	Nr rys:	02
		Skala:	1:500
Funkcja:	Tytuł, Imię, Nazwisko		Podpis
Projektant:	inż. JAKUB KIWIC		<i>Kiwic</i>



Główny Inżynier
 ds. Zarządzania Ruchem
Maciej Trybek

ZESPÓŁ ORGANIZACJI
 I BEZPIECZEŃSTWA RUCHU DROGOWEGO
 POLSKIEGO STOWZISZENIA INŻYNIERÓW
 W OBYWATELSTWIE POLSKIM

OZNACZENIA:



istn. oznakowanie poziome

istn. oznakowanie pionowe



istn. oznakowanie poziome do likwidacji



proj. oznakowanie poziome

Inwestor:		Samodzielny Publiczny Zakład Opieki Zdrowotnej – Zespół Szpitali Miejskich w Chorzowie ul. Strzelców Bytomskich 11, 41-500 Chorzów	
Rodzaj projektu:		PROJEKT BUDOWLANY	Data: 11.2019
Branża:	Budowa: (nazwa, adres)	Budowa zjazdu publicznego z ul. Władysława Truchana na działkę nr 82 STAŁA ORGANIZACJA RUCHU	
Tytuł rysunku:	PLAN SYTUACYJNY - STAN PROJEKTOWANY		Nr rys: 03
Funkcja:	Tytuł, Imię, Nazwisko		Skala: 1:500
Projektant:	inż. JAKUB KIWIC		Podpis <i>Kiwic</i>